



**СЛУЖБЕНИ ЛИСТ ОПШТИНЕ МАЛИ
ИЂОШ**

**KISHEGYES KÖZSÉG HIVATALOS
LAPJA**

SLUŽBENI LIST OPŠTINE MALI IĐOŠ



**ГОДИНА XLVIII
XLVIII. ÉVFOLYAM
GODINA XLVIII**

**07.04.2016.
2016.04.07.
07.04.2016.**

**БРОЈ 6.
6. SZÁM
BROJ 6.**

42.

На основу чл. 15. став 1. тачке 8) Закона о локалним изборима („Службени гласник РС”, бр. 129/07, 34/10 – одлука УС и 54/11) Општинска изборна комисија, на седници одржаној 24. марта 2016. године, донела је

О Д Л У К У

**о одређивању боје гласачког листића и боје контролног листа
за проверу исправности гласачке кутије, за гласање на изборима
за одборнике скупштине општине Мали Иђош,
расписаним за 24. април 2016. године**

1. Гласачки листићи штампаће се на папиру боје **светло жуто**.
2. Контролни лист за проверу исправности гласачке кутије штампаће се на папиру **црвене боје**.
3. Ову одлуку објавити у „Службеном листу општине Мали Иђош“.

Број 013-1-32/2016-02

У Малом Иђошу, дана 24. марта 2016. године

ОПШТИНСКА ИЗБОРНА КОМИСИЈА

ПРЕДСЕДНИК

43.

На основу члана 14. став. 4. Закона о пољопривредном земљишту („Службени гласник РС“ бр. 62/2006), а уз сагласност Министарства пољопривреде и заштите животне средине Републике Србије број 320-11-03130/2016-14 од 01.04.2016. године, Скупштина општине Мали Иђош на седници одржаној дана 06.04.2016.године доноси

ГОДИШЊИ ПРОГРАМ ЗАШТИТЕ, УРЕЂЕЊА И КОРИШЋЕЊА ПОЉОПРИВРЕДНОГ ЗЕМЉИШТА НА ТЕРИТОРИЈИ ОПШТИНЕ МАЛИ ИЂОШ ЗА 2016. ГОДИНУ

1. ОПШТИ ДЕО

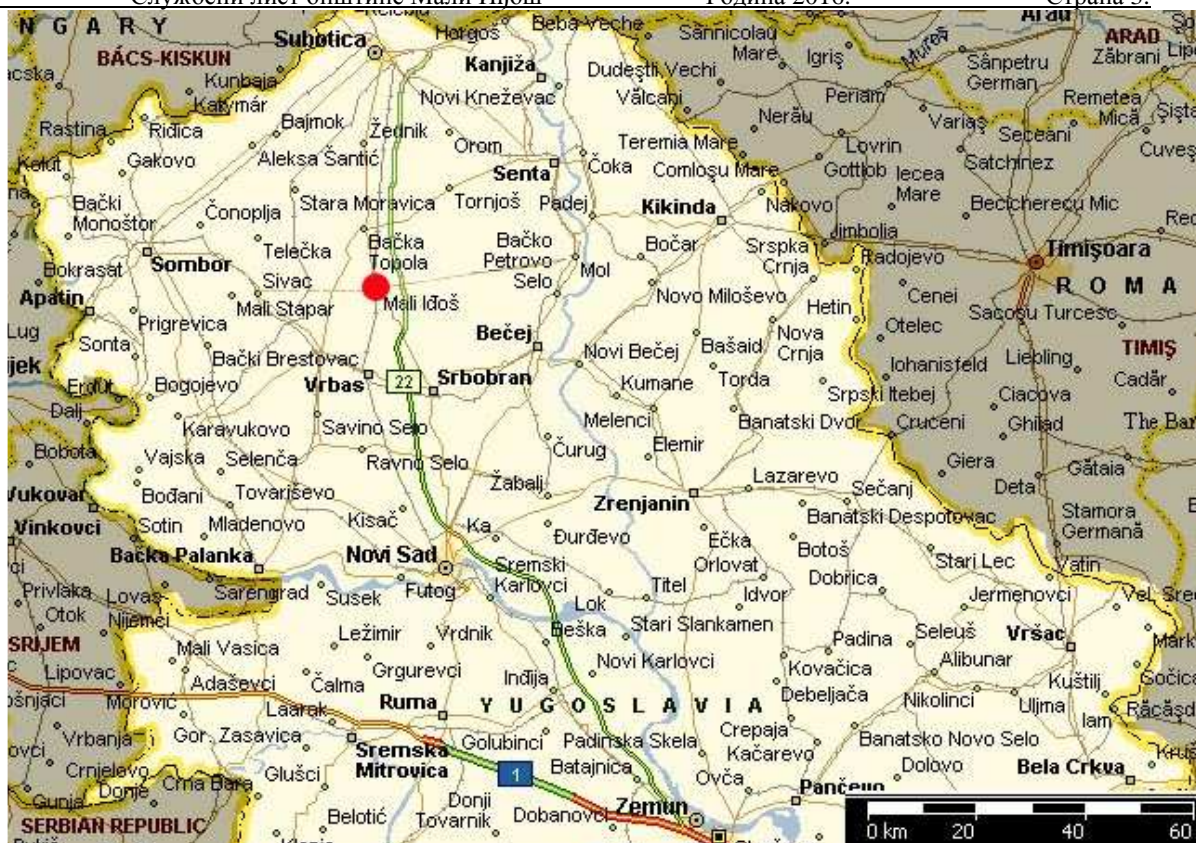
А. Географски положај

Општина Мали Иђош се налази у централном делу Бачке на надморској висини од 88 до 112 метара.

Општина Мали Иђош заузима површину од 181 km^2 што је 0.84 % територије АП Војводине.

Општину Мали Иђош чине три насеља, односно три катастарске општине:

- Мали Иђош,
- Ловћенац и
- Фекетић.



Сл.1 Географски положај општине Мали Иђош

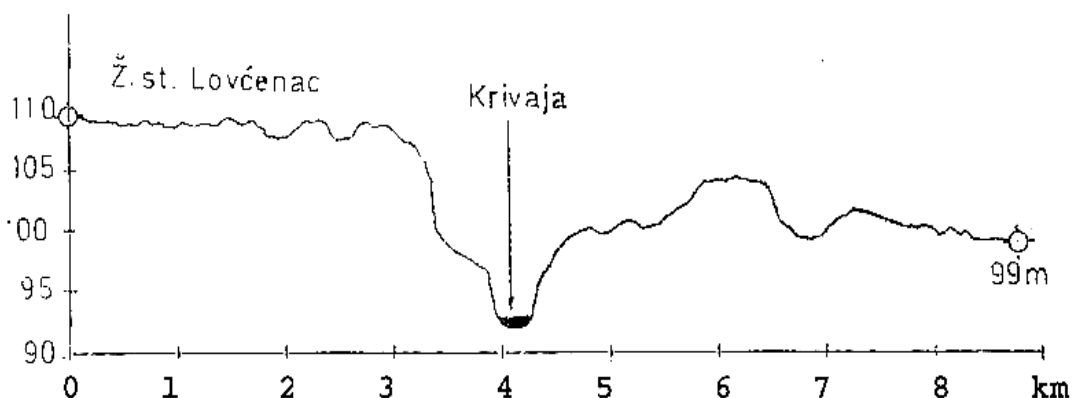
Б. Границе општине

Подручје општине се граничи са северне стране општином Бачка Топола, са запада општином Кула и са општином Врбас, са истока општином Бечеј и са југа општином Србобран.

Инфраструктурно је веома добро повезана са суседним општинама. Најзначајније саобраћајнице које прелазе територијом општине су међународни жељезнички и друмски правци. Поред аутопута Е-75 Нови Сад-Суботица (дужине 15,7 км), преко територије општине пролазе магистрални пут М-22 Нови Сад-Суботица (17,8км) и регионални пут П-118 Фекетић – Врбас (4,5км). Од Новог Сада општина је удаљена 56 км, а од Суботице 44 км.

Ц. Општи подаци

Попречни профил рељефа у атару Малог Иђоша



Речица Криваја током целе године има воду. Највећи део добија из подземних слојева и из атмосферских талога. Из атмосфере највећу количину воде добија у пролеће и јесен, а најмање зими и крајем лета. Дубина воде у Криваји се током године колеба и креће се између 52 и 110 центиметара.

У атару општине Мали Иђош, на лесној заравани, сусрећу се ови типови земљишта:

- чернозем карбонати (мицеларни) на лесном платоу
- ливадска црница карбоната на лесном платоу
- чернозем са знацима оглејавања у лесу.

Табеле се налазе у Excel-у.

4. ЗАВРШНИ ДЕО

30.06.2015.год. расписан је конкурс за закуп пољопривредног земљишта у државној својини, по основу права пречег(по основу узгајања животиња и по основу инфраструктуре). Тридесет два сточара је остварило право на закуп пољопривредног земљишта у државној својини, по основу права пречег.

У катастарској општини Ловћенац и катастарској општини Фекетић у току је спровођење поступка комасације пољопривредног земљишта. Извршена је надела земљишта по новоформираним таблама, али ново стање још увек није спроведено кроз РГЗ СКН Мали Иђош, па је програм урађен на основу званичних података из јавне евиденције о непокретности.

Комисија за израду предлога годишњег Програма заштите, уређења и коришћења пољопривредног земљишта у општини Мали Иђош за 2016-у годину, је користила податке из јавне евиденције о непокретности и за тачност података одговара под пуном кривичном и материјалном одговорношћу.

Програм су сачинили следећи чланови Комисије:

1. Стево Радовић, економиста из Ловћенца- за председника Комисије
2. Имре Халгато, дипл.инг.грађ., председник СО Мали Иђош из Фекетића- за заменика председника Комисије
3. Јанош Балањи, дипл.геодета Републичке геодетске управе, Служба за катастар непокретности Бачка Топола- за члана
4. Отилија Шаркези, мр.пољопривреде из Фекетића- за члана
5. Славица Николић, дипл.инж.пољ. из Ловћенца- за члана
6. Лајош Сарка, геодета Републичке геодетске управе, Служба за катастар непокретности Мали Иђош из Фекетића- за члана
7. Гашпар Лоди, пољ. из Фекетића - за члана
8. Тибор Деак, дипл.ветеринар из Малог Иђоша- за члана
9. Миодраг Милић, пољ. из Ловћенца- за члана
10. Татјана Зечевић Берток, дипл.инж.пољ. из Фекетића- за члана

СКУПШТИНА ОПШТИНЕ МАЛИ ИЂОШ

Број: 06-6-1/2016-02

Датум: 06.04.2016.године

М а л и И ђ о ш

Председник Скупштине општине

Имре Халгато, с.р.

44.

На основу члана 31. став 1. тачка 10. Статута општине Мали Иђош („Службени лист општине Мали Иђош“ бр. 13/08 – пречишћени текст и 7/2010) Скупштина општине Мали Иђош на седници одржаној дана 06.04.2016. године доноси следећу:

ОДЛУКУ**I**

Даје се сагласност на Статут Народног универзитета „ Мали Иђош“ .

II

Ову одлуку објавити у „Службеном листу општине Мали Иђош“.

СКУПШТИНА ОПШТИНЕ**МАЛИ ИЂОШ****Број:06-6-2/2016-02****Дана: 06.04.2016. године****М а л и И ђ о ш****Председник Скупштине општине****Имре Халгато, с.р.****45.**

На основу члана 31. став 1. тачка 10. Статута општине Мали Иђош („Службени лист општине Мали Иђош“ бр. 13/08 – пречишћени текст и 7/2010) Скупштина општине Мали Иђош на седници одржаној дана 06.04.2016.године доноси следећу:

ОДЛУКУ**I**

Даје се сагласност на избор Дабановић Срећка за директора Народног универзитета „ Мали Иђош“ .

II

Ову одлуку објавити у „Службеном листу општине Мали Иђош“.

СКУПШТИНА ОПШТИНЕ**МАЛИ ИЂОШ****Број: 06-6-3/2016-02****Дана:06.04.2016.године****М а л и И ђ о ш****Председник Скупштине општине****Имре Халгато, с.р.**

46.

На основу члана 18. става 5. и члана 22. става 6. Закона о јавној својини ("Службени гласник Републике Србије", број 72/2011, 88/2013, 105/2014), члана 32. став 1 тачке 20) Закона о локалној самоуправи ("Службени гласник Републике Србије", број 129/2007, 83/2014), и члана 31. став 1. тачка 32) Статута Општине Мали Иђош („Службени лист Општине Мали Иђош", бр.13/2008) и члана 3. став 1. тачке 1), члана 4. и члана 11. став 1. тачке 5) Одлуке о прибављању, коришћењу, управљању и располагању стварима у својини општине Мали Иђош (Сл. лист општине Мали Иђош бр. 10/2014, 23/2015), Скупштина Општине Мали Иђош на седници одржаној дана 06.04.2016. године, доноси

О Д Л У К У**о преносу права коришћења без накнаде на Месну Заједницу Ловћенац****Члан 1.**

Констатује се да следећа непокретност представља јавну својину Општине Мали Иђош са седиштем у Малом Иђошу, улица Главна бр. 32 МБ: 08695059 (даље: **Преносилац права коришћења**), и то:

- 1) Катастарска парцела бр. 1497 у улици Ђуро Стругар, КО Ловћенац, уписана у лист непокретности 2445 КО Ловћенац, земљиште у грађевинском подручју укупне површине 44 а 86 м², и то њива 1. Класе у укупној површини од 36 а 09 м² и купалиште у укупној површини од 8 а 77 м².

Преноси се право коришћења на непокретности из става 1. тачке 1) овог члана са припадајућим покретним стварима на Месну заједницу Ловћенац са седиштем у Ловћенцу, Маршала Тита бр. 41 МБ:08051291 (даље: **носилац права коришћења**).

Члан 2.

Непокретност из члана 1. став 1. тачке 1) ове Одлуке даје се носиоцу права коришћења на коришћење без накнаде неодређено време.

Члан 3.

Носилац права коришћења има право да ствар држи и да је користи у складу са природом и наменом исте ствари, да је да у закуп уз сагласност општинског већа општине Мали Иђош и да њоме управља.

Носилац права коришћења има право и дужност да одржава и изврши капитална улагања у погледу ствари дате на коришћење из сопствених и других средстава.

Члан 4.

Преносилац права коришћења даје своју неопозиву и безусловну сагласност да носилац права коришћења своје право може да упише у јавне књиге без њеног даљег питања и одобрења, на основу ове Одлуке.

Члан 5.

У погледу питања која нису регулисана овом одлуком примењују се одредба закона о јавној својини и важећи прописи општине Мали Иђош.

Ова Одлука се објављује у Службеном листу општине Мали Иђош.

Ова Одлука ступа на снагу осмог дана од дана објављивања у Службеном листу општине Мали Иђош.

Република Србија
Општина Мали Иђош
Скупштина општине
Бр.:06-6-4/2016-02
Дана:06.04.2016. године
Мали Иђош

Председник скупштине општине
Имре Халгато, с.р.

47.

На основу члана 31. став 1. тачка 10. Статута општине Мали Иђош („Службени лист општине Мали Иђош“ бр. 13/08 – пречишћени текст) и на основу члана 28. и 33. Статута Дома здравља „Др Мартон Шандор“ Мали Иђош („Службени лист општине Мали Иђош“ бр. 3/07) Скупштина општине Мали Иђош на седници одржаној дана 06.04.2016. године доноси следеће

РЕШЕЊЕ
О ИМЕНОВАЊУ ЧЛАНА НАДЗОРНОГ ОДБОРА ДОМА ЗДРАВЉА „ДР. МАРТОН ШАНДОР“ МАЛИ ИЂОШ

Члан 1.

Именује се за члана Надзорног одбора Дома здравља „Др Мартон Шандор“ Мали Иђош

-из реда запослених:

-др Вера Новаковић-специјалиста клиничке биохемије

Члан 2.

Ово решење објавити у „Службеном листу општине Мали Иђош“.

СКУПШТИНА ОПШТИНЕ
МАЛИ ИЂОШ
Број:06-6-5/2016-02
Дана:06.04.2016.године
М а л и И ђ о ш

Председник Скупштине општине
Имре Халгато, с.р.

42.

A helyhatósági választásokról szóló törvény 15. szakasz 1. bekezdés 8. pontja (SZK Hivatalos Közlönye, 129/07, 34/10-AB határozata és 54/11 szám) alapján, a Községi Választási Bizottság a 2016. március 24-én megtartott ülésén meghozta a következő

HATÁROZATOT

a szavazólap színének és a szavazóurna megfelelőségét ellenőrző lap színének meghatározásáról, a 2016. április 24-re meghirdetett Kishegyes község Képviselő-testülete képviselői megválasztására

1. A szavazólapok világos sárga színű papírra lesznek nyomtatva.
2. A szavazóurna megfelelőségét ellenőrző lap piros színű papírra lesz nyomtatva.

A határozatot meg kell jelentetni Kishegyes Község Hivatalos Lapjában.

Szám:013-1-32/2016-02

Kishegyes, 2016. március 24-én

**KÖZSÉGI VÁLASZTÁSI BIZOTTSÁG
ELNÖK**

43.

A mezőgazdasági földterületről szóló törvény 14. szakaszának 4. bekezdése (SZK Hivatalos Közlönye, 62/2006 szám), valamint a Mezőgazdasági, Erdészeti és Vízgazdálkodási Minisztérium 2016. április 1-i, 320-11-03130/2016-14 számú jóváhagyása alapján, Kishegyes község Képviselő-testülete a 2016. március 6-án megtartott ülésén meghozta a

HATÁROZATOT

**KISHEGYES KÖZSÉG TERÜLETÉN LÉVŐ MEZŐGAZDASÁGI FÖLDTERÜLET
VÉDELMEINEK, RENDEZÉSÉNEK ÉS HASZNÁLATÁNAK 2016. ÉVI PROGRAMJA
MEGHOZATALÁRÓL**

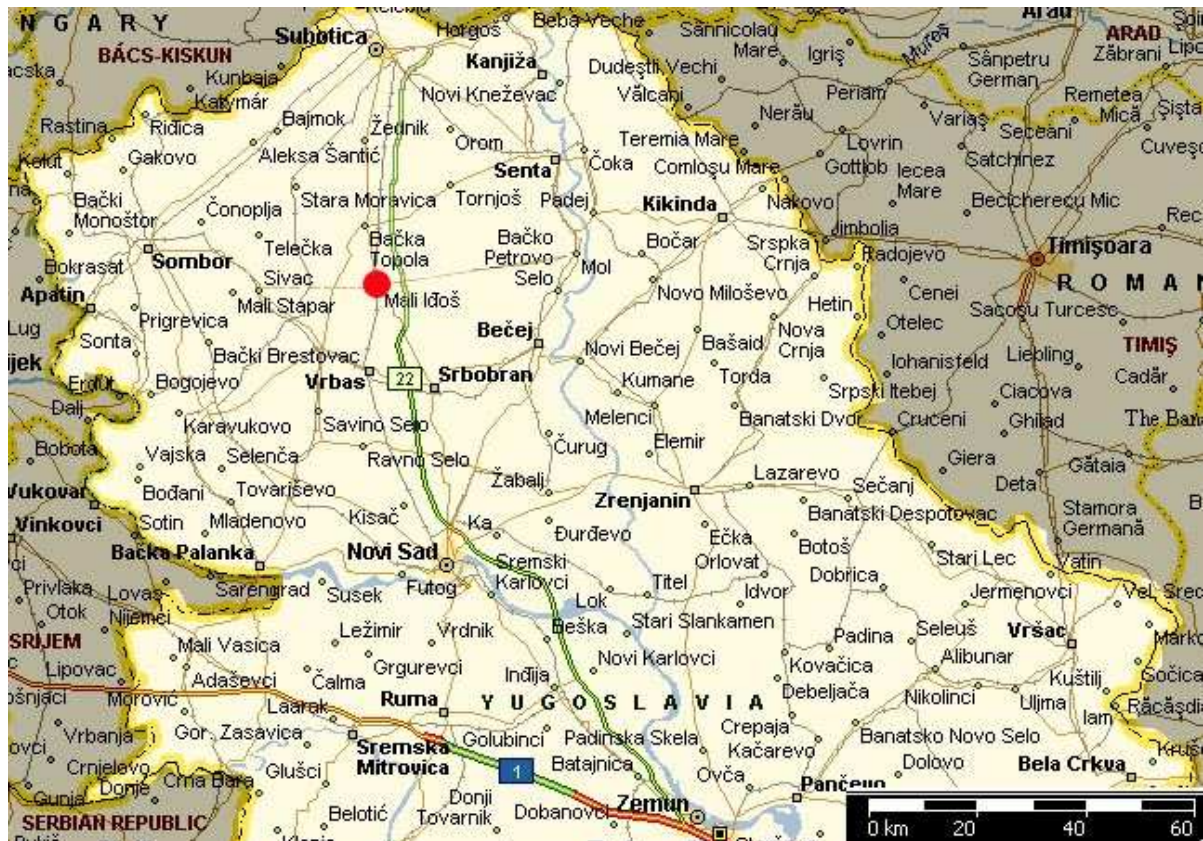
1. ÁLTALÁNOS RÉSZ**A. Földrajzi helyzet**

Kishegyes község Bácska középső részén terül el, melynek tengerszint feletti magassága 88-tól 112 méterig terjed.

Kishegyes község területe 181 km², ami 0,84%-a Vajdaság Autonóm Tartománynak.

Kishegyes község három településből, azaz kataszteri községből áll:

- Kishegyes,
- Szeghegy
- Bácsfeketehegy



1.számú kép. Kishegyes község földrajzi elhelyezkedése

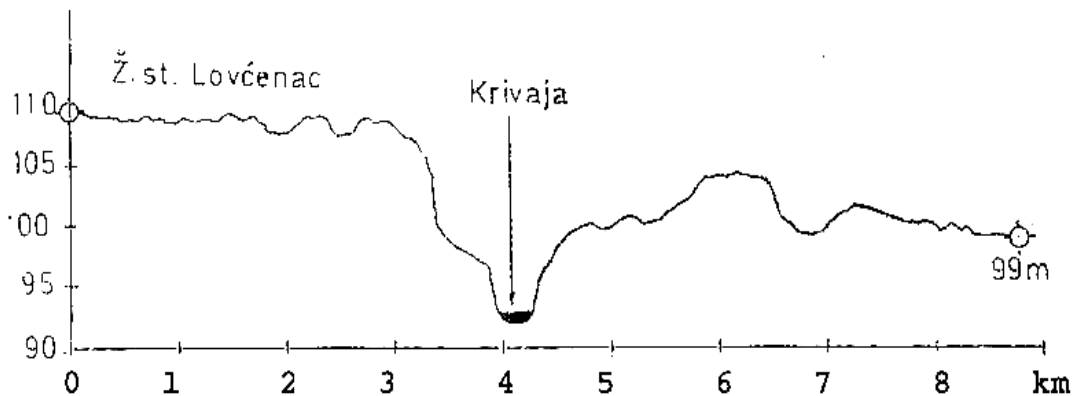
B. A község határai

Kishegyes község területe északról Topolya községgel, nyugatról Kúla és Verbász községekkel, keletről Bece községgel, délről pedig Szenttamás községgel határos.

Infrastrukturálisan nagyon jó összeköttetésben áll a szomszédos községekkel. A legfontosabb a nemzetközi vasútvonal és a közúti közlekedés. Az E 75-ös Újvidék-Szabadka autótút (15,7 km) a község területén halad át az M-22-es Újvidék-Szabadka nemzetközi út (17,8 km), valamint a helyi – regionális út P -118 Bácsfeketehegy - Verbász (4,5 km). Újvidéktől a községünk 56 km-re van, Szabadkától 44 km-re.

C. Általános adatok

Kishegyes község határa domborzatának keresztmetszete



A
Kriva
ja
folyó
cskáb
an
egész
éven
keres

ztül van víz. Vize utánpótlásának nagy részét a talajvíz rétegeiből és az esővízből nyeri. Esővízből az utánpótlást főleg tavasszal és ősszel kapja, legkevesebbet télen és nyár végén. A Krivaja vizének mélysége váltakozó az év folyamán és 52-110 cm között ingadozik.

Kishegyes község határában a löszdombokon a következő talajfajták találhatók:

- feketeföld – karbonátok a lösz platón
- legelői sárgaföld – karbonát a lösz platón
- feketeföld az elvékonyodás jeleivel a löszben

A táblázatok a Excelben található.

4. BEFEJEZŐ RÉSZ

2015. június 30-án pályázatot írtak ki az állami tulajdonban álló földterületek bérbeadására, elsőbbségi jog alapján (az állattenyésztés és az infrastruktúra alapján). Harminckét állattenyésztő nyert jogot az állami tulajdonban álló mezőgazdasági földterület bérlésére, elsőbbségi jog alapján.

Szeghegy és Bácsfeketehegy kataszteri községben folyamatban van a mezőgazdasági földterület tagosítása. Megtörtént a földek elosztása az újonnan alakított táblák szerint, viszont az új állapot még nincs bejegyezve a KFI kishegyesi INYSZ-nál, ezért a program az ingatlannyilvántartás hivatalos adatai alapján készült.

Kishegyes község mezőgazdasági földterületei védelmének, rendezésének és használatának 2016. évi programja tervezetét kidolgozó bizottság az adatokat az ingatlannyilvántartásból használta és az adatok pontosságáért teljes anyagi és bűnvádi felelősséget vállal.

A programot a bizottság következő tagjai állították össze:

1. Radović Stevo, szeghegyi közgazdász-bizottság elnöke
2. Hallgató Imre, okleveles építőmérnök, a Képviselő-testület elnöke, bácsfeketehegyi lakos-a bizottság elnökhelyettese
3. Balanyi János, a Köztársasági Földmérő Intézet, Ingatlan Nyilvántartási Szolgálat Topolya okleveles földmérője-tag
4. Sárközi Ottilia, bácsfeketehegyi okleveles mezőgazdasági mérnök -tag
5. Nikolić Slavica, okleveles mezőgazdasági mérnök, szeghegyi lakos-tag
6. Szarka Lajos, a Köztársasági Földmérő Intézet, Ingatlan Nyilvántartási Szolgálat Kishegyes földmérője, bácsfeketehegyi lakos-tag
7. Lódi Gáspár, bácsfeketehegyi földműves-tag
8. Deák Tibor, kishegyesi állatorvos-tag
9. Milić Miodrag, szeghegyi földműves - tag
10. Bertók Zečević Tatjana, okleveles mezőgazdasági mérnök, bácsfeketehegyi lakos-tag

KISHEGYES KÖZSÉG KÉPVISELŐ-TESTÜLETE

Szám:06-6-1/2016-02

Kelt:2016. április 6-án

K i s h e g y e s

Hallgató Imre, s.k.

a Képviselő-testület elnöke

44.

Kishegyes község Statútumának 31. szakasza 1. bekezdése 10. pontja (Kishegyes Község Hivatalos Lapja 13/08 – egységes szerkezetbe foglalt szöveg és 07/10 szám) alapján Kishegyes község Képviselő-testülete a 2016. április 6-án meghozta a következő

HATÁROZATOT**I.**

Jóváhagyjuk a Népegyetem Kishegyes Statútumát.

II.

A határozatot meg kell jelentetni Kishegyes község Hivatalos Lapjában.

KISHEGYES KÖZSÉG KÉPVISELŐ-TESTÜLETE**Szám:06-6-2/2016-02****Kelt:2016. április 6-án****K i s h e g y e s****Hallgató Imre, s.k.
a Képviselő-testület elnöke**

45.

Kishegyes község Statútumának 31. szakasza 1. bekezdése 10. pontja (Kishegyes Község Hivatalos Lapja 13/08 – egységes szerkezetbe foglalt szöveg és 07/10 szám) alapján Kishegyes község Képviselő-testülete a 2016. április 6-án meghozta a következő

HATÁROZATOT**I.**

Jóváhagyjuk Daabanović Srećko kinevezését a Népegyetem Kishegyes igazgatójává.

II.

A határozatot meg kell jelentetni Kishegyes község Hivatalos Lapjában.

KISHEGYES KÖZSÉG KÉPVISELŐ-TESTÜLETE**Szám:06-6-3/2016-02****Kelt:2016. április 6-án****K i s h e g y e s****Hallgató Imre, s.k.
a Képviselő-testület elnöke**

46.

A köztulajdonról szóló törvény 18. szakasza 5. bekezdése és 22. szakasza 6. bekezdése (SZK Hivatalos Közlönye, 72/2011, 88/2013 és 105/2014 szám), a helyi önkormányzatról szóló törvény

32. szakasza 1. bekezdése 20. pontja (SZK Hivatalos Közlönye, 129/2007 és 83/2014 szám), Kishegyes község Statútumának 31. szakasza 1. bekezdése 32. pontja (Kishegyes Község Hivatalos Lapja, 13/2008-egységes szerkezetbe foglalt szöveg és 7/2010 szám), és Kishegyes község tulajdonában levő eszközök beszerzéséről, használatáról, igazgatásáról és azokkal való rendelkezésről szóló határozat 4. szakasza és 11. szakasza 1. bekezdése 5. pontja (Kishegyes Község Hivatalos Lapja, 10/2014 és 25/2015 szám) alapján, Kishegyes község Képviselő-testülete a 2016. április 6-án megtartott ülésén meghozta a következő

HATÁROZATOT

használati jog átruházásáról illetékmentesen a szeghegyi helyi közösség részére

1. szakasz

Megállapítjuk, hogy a következő ingatlan Kishegyes község, Kishegyes, Fő u. 32., SZSZ: 08695059 (a továbbiakban: **használati jog átruházója**) köztulajdonát képezi:

- 1) 1497 sz. kataszteri parcella, Đuro Strugar, Szeghegy kk., ingatlanlap száma 2445, Szeghegy kk., építkezési területen lévő földterület-összterülete 44 a 86 m², I. osztályú szántóföld, összterülete 36 a 09 m² és fürdő, összterülete 8 a 77 m².

Átruházzuk e szakasz 1. bekezdése 1. pontjában említett ingatlan használati jogát, a hozzátartozó ingóságokkal együtt a szeghegyi helyi közösség részére, székhelye: Szeghegy, Tito m. 41., SZSZ: 08051291 (a továbbiakban: használati jogosult).

2. szakasz

E határozat 1. szakasza 1. bekezdése 1. pontjában említett ingatlanokat meghatározatlan időre, illetékmentesen adjuk a használati jogosultnak.

3. szakasz

A használati jogosultnak joga van azt annak természeténél fogva és rendeltetésének megfelelően tartani és használni, igazgatni és bérbe adni Kishegyes község Községi tanácsa jóváhagyásával. A használati jogosultnak joga és kötelezettsége fenntartani azt és tőkebefektetéseket végezni saját illetve egyéb eszközökből.

4. szakasz

A használati jog átruházója visszavonhatatlanul és feltétel nélkül jóváhagyja, hogy a használati jogosult nyilvántartásba teheti jogát annak további megkérdezése és engedélyezése nélkül, e határozat alapján.

5. szakasz

Azon kérdésekre, amelyek nem lettek e határozattal szabályozva, a köztulajdonról szóló törvény rendeletei és Kishegyes község érvényes előírásai érvényesek.

A határozatot meg kell jelentetni Kishegyes Község Hivatalos Lapjában.

A határozat Kishegyes Község Hivatalos Lapjában való megjelenítésétől számított nyolcadik napon lép hatályba.

Szerb Köztársaság
Kishegyes község
Képviselő-testület
Szám:06-6-4/2016-02

Hallgató Imre, s.k.
KKT elnök

**Kelt:2016. április 6-án
Kishegyes**

47.

Kishegyes Község Statútuma 31. szakasza 1. bekezdésének 10. pontja (Kishegyes Község Hivatalos Lapja 13/08 szám – egységes szerkezetbe foglalt szöveg) és a kishegyesi Dr. Márton Sándor Egészség ház Statútumának 28. és 33. szakasza (Kishegyes Község Hivatalos Lapja, 3/07 szám) alapján, Kishegyes község Képviselő-testülete a 2016. április 6-án tartott ülésén meghozta a következő

V É G Z É S T
A KISHEGYESI DR. MÁRTON SÁNDOR EGÉSZSÉGHÁZ FELÜGYELŐ- BIZOTTSÁGA
TAGJÁNAK KINEVEZÉSÉRŐL

Kinevezzük a kishegyesi Dr. Márton Sándor Egészség ház felügyelőbizottsága tagját

- az alkalmazottak soraiból:
- dr. Vera Novaković-klinikai biokémikus

2. szakasz

Ezt a végzést meg kell jelentetni Kishegyes Község Hivatalos Lapjában.

Szerb Köztársaság
Kishegyes község
Képviselő-testület
Szám:06-6-5/2016-02
Kelt:2016. április 6-án
Kishegyes

Hallgató Imre, s.k.
KKT elnök

42.

Na osnovu čl. 15. stav 1. tačke 8) Zakona o lokalnim izborima („Službeni glasnik RS”, br. 129/07, 34/10 – odluka US i 54/11) Opštinska izborna komisija, na sjednici održanoj 24. marta 2016. godine, donijela je

ODLUKU
o određivanju boje glasačkog listića i boje kontrolnog lista
za proveru ispravnosti glasačke kutije, za glasanje na izborima
za odbornike skupštine opštine Mali Idoš,
raspisanim za 24. april 2016. godine

1. Glasački listići štampaće se na papiru boje **svetlo žuto**.
2. Kontrolni list za proveru ispravnosti glasačke kutije štampaće se na papiru **crvene boje**.
3. Ovu odluku objaviti u „Službenom listu opštine Mali Idoš“.

Broj 013-1-32/2016-02

U Malom Idošu, dana 24. marta 2016. godine

OPŠTINSKA IZBORNA KOMISIJA

PREDSJEDNIK

43.

Na osnovu člana 14. stav. 4. Zakona o poljoprivrednom zemljištu („Službeni glasnik RS“ br. 62/2006), a uz saglasnost Ministarstva poljoprivrede i zaštite životne sredine Republike Srbije broj 320-11-03130/2016-14 od 01.04.2016. godine, Skupština opštine Mali Idoš na sjednici održanoj dana 06.04.2016. godine donosi

GODIŠNJI PROGRAM ZAŠTITE, UREĐENJA I KORIŠĆENJAPOLJOPRIVREDNOG
ZEMLJIŠTA
NA TERITORIJI OPŠTINE MALI IDOŠ ZA 2016. GODINU

1. OPŠTI DIO

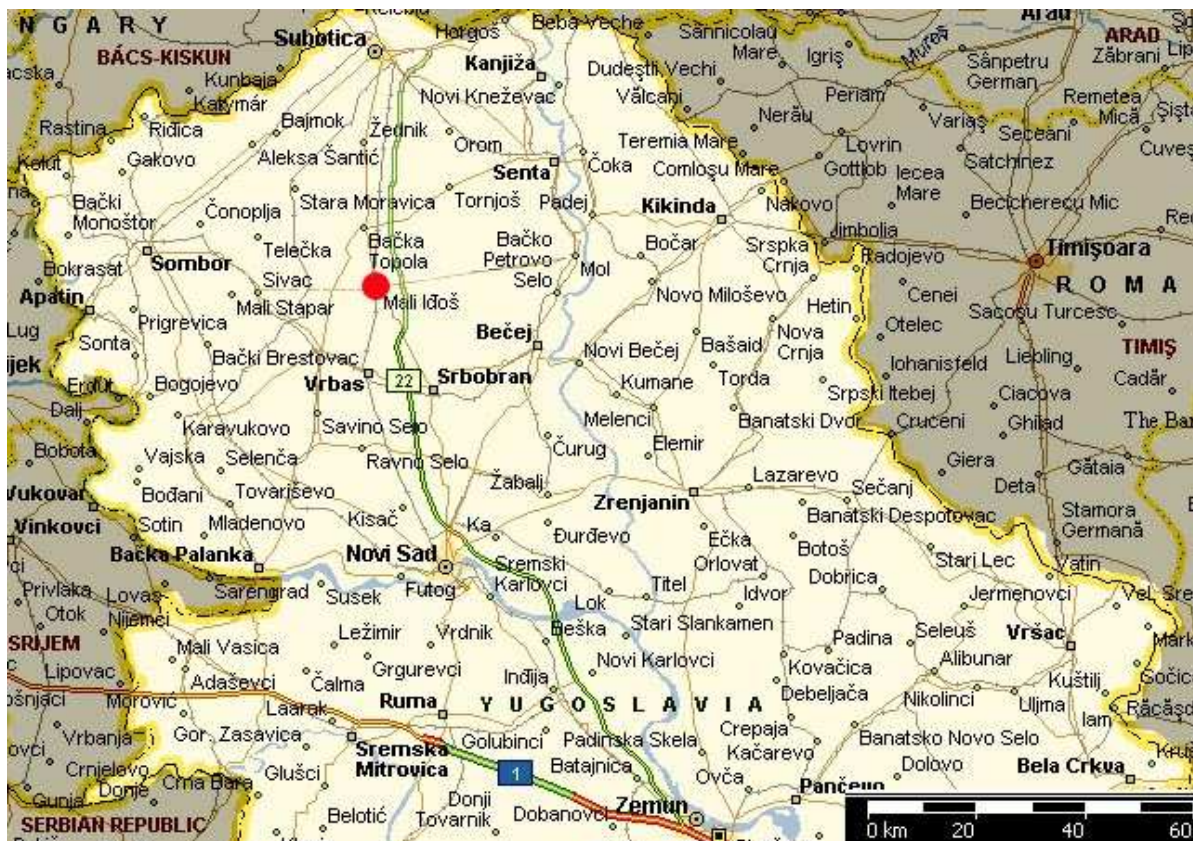
A. Geografski položaj

Opština Mali Idoš se nalazi u centralnom delu Bačke na nadmorskoj visini od 88 do 112 metara.

Opština Mali Idoš zauzima površinu od 181 km^2 što je 0.84 % teritorije AP Vojvodine.

Opštinu Mali Idoš čine tri naselja, odnosno tri katastarske opštine:

- Mali Idoš,
- Lovćenac i
- Feketić.



Sl.1 Geografski položaj opštine Mali Idoš

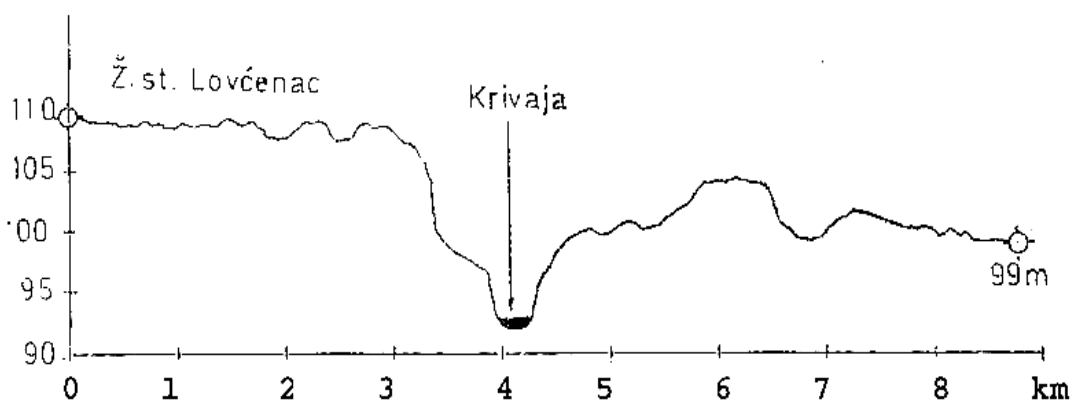
B. Granice opštine

Područje opštine se graniči sa severne strane opštinom Bačka Topola, sa zapada opštinom Kula i sa opštinom Vrbas, sa istoka opštinom Bečež i sa juga opštinom Srbobran.

Infrastrukturno je veoma dobro povezana sa susjednim opštinama. Najznačajnije saobraćajnice koje prelaze teritorijom opštine su međunarodni željeznički i drumski pravci. Pored autoputa E-75 Novi Sad-Subotica (dužine 15,7 km), preko teritorije opštine prolaze magistralni put M-22 Novi Sad-Subotica (17,8km) i regionalni put P-118 Feketić – Vrbas (4,5km). Od Novog Sada opština je udaljena 56 km, a od Subotice 44 km.

C. Opšti podaci

Poprečni profil reljefa u ataru Malog Idoša



Rečica Krivaja tokom cele godine ima vodu. Najveći dio dobija iz podzemnih slojeva i iz atmosferskih taloga. Iz atmosfere najveću količinu vode dobija u proljeće i jesen, a najmanje zimi i krajem ljeta. Dubina vode u Krivaji se tokom godine koleba i kreće se između 52 i 110 centimetara.

U ataru opštine Mali Idoš, na lesnoj zaravani, susreću se ovi tipovi zemljišta:

- černoziem karbonati (micelarni) na lesnom platou
- livadska crnica karbonata na lesnom platou
- černoziem sa znacima oglejavanja u lesu.

Tabele se nalaze u Excel-u.

4. ZAVRŠNI DIO

30.06.2015.god. raspisan je konkurs za zakup poljoprivrednog zemljišta u državnoj svojini, po osnovu prava prečeg(po osnovu uzgajanja životinja i po osnovu infrastrukture). Trideset dva stočara je ostvarilo pravo na zakup poljoprivrednog zemljišta u državnoj svojini, po osnovu prava prečeg.

U katastarskoj opštini Lovćenac i katastarskoj opštini Feketić u toku je sprovođenje postupka komasacije poljoprivrednog zemljišta. Izvršena je nadela zemljišta po novoformiranim tablama, ali novo stanje još uvek nije sprovedeno kroz RGZ SKN Mali Idoš, pa je program urađen na osnovu zvaničnih podataka iz javne evidencije o nepokretnosti.

Komisija za izradu predloga godišnjeg Programa zaštite, uređenja i korišćenja poljoprivrednog zemljišta u opštini Mali Idoš za 2016-u godinu, je koristila podatke iz javne evidencije o nepokretnosti i za tačnost podataka odgovara pod punom krivičnom i materijalnom odgovornošću.

Program su sačinili slijedeći članovi Komisije:

1. Stevo Radović, ekonomista iz Lovćenca- za predsjednika Komisije
2. Imre Halgato, dipl.ing.građ., predsjednik SO Mali Idoš iz Feketića- za zamjenika predsjednika Komisije

3. Janoš Balanji, dipl.geodeta Republičke geodetske uprave, Služba za katastar nepokretnosti Bačka Topola- za člana
4. Otilija Šarkezi, mr.poljoprivrede iz Feketića- za člana
11. Slavica Nikolić, dipl.inž.polj. iz Lovćenca- za člana
12. Lajoš Sarka, geodeta Republičke geodetske uprave, Služba za katastar nepokretnosti Mali Idoš iz Feketića- za člana
13. Gašpar Lodi, polj. iz Feketića - za člana
14. Tibor Deak, dipl.veterinar iz Malog Idoša- za člana
15. Miodrag Milić, polj. iz Lovćenca- za člana
16. Tatjana Zečević Bertok, dipl.inž.polj. iz Feketića- za člana

SKUPŠTINA OPŠTINE MALI IDOŠ

Broj: 06-6-1/2016-02

Datum: 06.04.2016.godine

M a l i I d o š

Predsjednik Skupštine opštine

Imre Halgato, s.r.

44.

Na osnovu člana 31. stav 1. tačka 10. Statuta opštine Mali Idoš („Službeni list opštine Mali Idoš“ br. 13/08 – prečišćeni tekst i 7/2010) Skupština opštine Mali Idoš na sjednici održanoj dana 06.04.2016. godine donosi slijedeću:

ODLUKU

I

Daje se saglasnost na Statut Narodnog univerziteta „Mali Idoš“.

II

Ovu odluku objaviti u „Službenom listu opštine Mali Idoš“.

SKUPŠTINA OPŠTINE

MALI IDOŠ

Broj:06-6-2/2016-02

Dana: 06.04.2016. godine

M a l i I d o š

Predsjednik Skupštine opštine

Imre Halgato, s.r.

45.

Na osnovu člana 31. stav 1. tačka 10. Statuta opštine Mali Idoš („Službeni list opštine Mali Idoš“ br. 13/08 – prečišćeni tekst i 7/2010) Skupština opštine Mali Idoš na sjednici održanoj dana 06.04.2016.godine donosi slijedeću:

ODLUKU

I

Daje se saglasnost na izbor Dabanović Srećka za direktora Narodnog univerziteta „ Mali Idoš“ .

II

Ovu odluku objaviti u „Službenom listu opštine Mali Idoš“.

**SKUPŠTINA OPŠTINE
MALI IDOŠ
Broj: 06-6-3/2016-02
Dana:06.04.2016.godine
M a l i I d o š**

**Predsjednik Skupštine opštine
Imre Halgato, s.r.**

46.

Na osnovu člana 18. stava 5. i člana 22. stava 6. Zakona o javnoj svojini ("Službeni glasnik Republike Srbije", broj 72/2011, 88/2013, 105/2014), člana 32. stav 1 tačke 20) Zakona o lokalnoj samoupravi ("Službeni glasnik Republike Srbije", broj 129/2007, 83/2014), i člana 31. stav 1. tačka 32) Statuta Opštine Mali Idoš („Službeni list Opštine Mali Idoš", br.13/2008) i člana 3. stav 1. tačke 1), člana 4. i člana 11. stav 1. tačke 5) Odluke o pribavljanju, korišćenju, upravljanju i raspolaganju stvarima u svojini opštine Mali Idoš (Sl. list opštine Mali Idoš br. 10/2014, 23/2015), Skupština Opštine Mali Idoš na sjednici održanoj dana 06.04.2016. godine, donosi

ODLUKU

o prenosu prava korišćenja bez naknade na Mesnu Zajednicu Lovćenac

Član 1.

Konstatuje se da slijedeća nepokretnost predstavlja javnu svojinu Opštine Mali Idoš sa sjedištem u Malom Idošu, ulica Glavna br. 32 MB: 08695059 (dalje: **Prenosilac prava korišćenja**), i to:

- 2) Katastarska parcela br. 1497 u ulici Đuro Strugar, KO Lovćenac, upisana u list nepokretnosti 2445 KO Lovćenac, zemljište u građevinskom području ukupne površine 44 a 86 m², i to njiva 1. Klase u ukupnoj površini od 36 a 09 m² i kupalište u ukupnoj površini od 8 a 77 m².

Prenosi se pravo korišćenja na nepokretnosti iz stava 1. tačke 1) ovog člana sa pripadajućim pokretnim stvarima na Mesnu zajednicu Lovćenac sa sedištem u Lovćencu, Maršala Tita br. 41 MB:08051291 (dalje: **nosilac prava korišćenja**).

Član 2.

Nepokretnost iz člana 1. stav 1. tačke 1) ove Odluke daje se nosiocu prava korišćenja na korišćenje bez naknadna neodređeno vrijeme.

Član 3.

Nosilac prava korišćenja ima pravo da stvar drži i da je koristi u skladu sa prirodom i namjenom iste stvari, da je da u zakup uz saglasnost opštinskog vijeća opštine Mali Idoš i da njome upravlja.

Nosilac prava korišćenja ima pravo i dužnost da održava i izvrši kapitalna ulaganja u pogledu stvari date na korišćenje iz sopstvenih i drugih sredstava.

Član 4.

Prenosilac prava korišćenja daje svoju neopozivu i bezuslovnu saglasnost da nosilac prava korišćenja svoje pravo može da upiše u javne knjige bez njenog daljeg pitanja i odobrenja, na osnovu ove Odluke.

Član 5.

U pogledu pitanja koja nisu regulisana ovom odlukom primenjuju se odredba zakona o javnoj svojini i važeći propisi opštine Mali Idoš.

Ova Odluka se objavljuje u Službenom listu opštine Mali Idoš.

Ova Odluka stupa na snagu osmog dana od dana objavljivanja u Službenom listu opštine Mali Idoš.

Republika Srbija
Opština Mali Idoš
Skupština opštine
Br.:06-6-4/2016-02
Dana:06.04.2016. godine
Mali Idoš

Predsjednik skupštine opštine
Imre Halgato, s.r.

47.

Na osnovu člana 31. stav 1. tačka 10. Statuta opštine Mali Idoš („Službeni list opštine Mali Idoš“ br. 13/08 – prečišćeni tekst) i na osnovu člana 28. i 33. Statuta Doma zdravlja „Dr Marton Šandor“ Mali Idoš („Službeni list opštine Mali Idoš“ br. 3/07) Skupština opštine Mali Idoš na sjednici održanoj dana 06.04.2016. godine donosi sledeće

R J E Š E N J E
O IMENOVANJU ČLANA NADZORNOG ODBORA DOMA ZDRAVLJA „ DR. MARTON
ŠANDOR“ MALI IDOŠ

Član 1.

Imenuje se za člana Nadzornog odbora Doma zdravlja „Dr Marton Šandor“ Mali Idoš
-iz reda zaposlenih:
-dr Vera Novaković-specijalista kliničke biohemije

Član 2.

Ovo rješenje objaviti u „Službenom listu opštine Mali Idoš“.

**SKUPŠTINA OPŠTINE
MALI IDOŠ
Broj:06-6-5/2016-02
Dana:06.04.2016.godine
M a l i I d o š**

**Predsjednik Skupštine opštine
Imre Halgato, s.r.**

_____ . _____

С А Д Р Ж А Ј
T A R T A L O M
S A D R Ž A J

Број Szám Broj	Назив Megnevezés Naziv	Страна Oldal Strana
42	О Д Л У К А	2
	О ОДРЕЂИВАЊУ БОЈЕ ГЛАСАЧКОГ ЛИСТИЋА И БОЈЕ КОНТРОЛНОГ ЛИСТА	2
	ЗА ПРОВЕРУ ИСПРАВНОСТИ ГЛАСАЧКЕ КУТИЈЕ, ЗА ГЛАСАЊЕ НА ИЗБОРИМА	2
	ЗА ОДБОРНИКЕ СКУПШТИНЕ ОПШТИНЕ МАЛИ ИЂОШ	2
	РАСПИСАНИМ ЗА 24. АПРИЛ 2016. ГОДИНЕ	2
43	ГОДИШЊИ ПРОГРАМ ЗАШТИТЕ, УРЕЂЕЊА И КОРИШЋЕЊА ПОЉОПРИВРЕДНОГ ЗЕМЉИШТА	2
	НА ТЕРИТОРИЈИ ОПШТИНЕ МАЛИ ИЂОШ ЗА 2016. ГОДИНУ	2
44	ОДЛУКА	5
	О ДАВАЊУ САГЛАСНОСТИ НА СТАТУТ НАРОДНОГ УНИВЕРЗИТЕТА „МАЛИ ИЂОШ“	5
45	ОДЛУКА	5
	О ДАВАЊУ САГЛАСНОСТИ НА ИЗБОР ДАБАНОВИЋ СРЕЋКА ЗА ДИРЕКТОРА НАРОДНОГ УНИВЕРЗИТЕТА „МАЛИ ИЂОШ“	5
46	О Д Л У К А О ПРЕНОСУ ПРАВА КОРИШЋЕЊА БЕЗ НАКНАДЕ НА МЕСНУ ЗАЈЕДНИЦУ ЛОВЂЕНАЦ	6
47	Р Е Ш Е Њ Е	7
	О ИМЕНОВАЊУ ЧЛАНА НАДЗОРНОГ ОДБОРА ДОМА ЗДРАВЉА „ДР. МАРТОН ШАНДОР“ МАЛИ ИЂОШ	7
42	HATÁROZAT	8
	A SZAVAZÓLAP SZÍNÉNEK ÉS A SZAVAZÓURNA MEGFELELŐSÉGÉT ELLENŐRZŐ LAP SZÍNÉNEK MEGHATÁROZÁSÁRÓL, A 2016. ÁPRILIS 24-RE MEGHIRDETETT KISHEGYES KÖZSÉG KÉPVISELŐ-TESTÜLETE KÉPVISELŐI MEGVÁLASZTÁSÁRA	8
43	HATÁROZAT	8
	KISHEGYES KÖZSÉG TERÜLETÉN LÉVŐ MEZŐGAZDASÁGI FÖLDTERÜLET VÉDELMEÉNEK, RENDEZÉSÉNEK ÉS HASZNÁLATÁNAK 2016. ÉVI PROGRAMJA MEGHOZATALÁRÓL	8
44	HATÁROZAT	10
	A NÉPEGYETEM KISHEGYES STATÚTUMÁNAK JÓVÁHAGYÁSÁRÓL	11
45	HATÁROZAT	11
	DAABANOVIC SRECKO KINEVEZÉSÉRŐL A NÉPEGYETEM KISHEGYES IGAZGATÓJÁVÁ	11
46	HATÁROZATOT	11
	HASZNÁLATI JOG ÁTRUHÁZÁSÁRÓL ILLETÉKMENTESEN A SZEGHEGYI HELYI KÖZÖSSÉG RÉSZÉRE	12
47	VÉGZÉS A KISHEGYESI DR. MÁRTON SÁNDOR EGÉSZSÉGHÁZ FELÜGYELŐBIZOTTSÁGA TAGJÁNAK KINEVEZÉSÉRŐL	13
42	О Д Л У К А	14
	О ОДРЕЂИВАЊУ БОЈЕ ГЛАСАЧКОГ ЛИСТИЋА И БОЈЕ КОНТРОЛНОГ ЛИСТА	14
	ЗА ПРОВЕРУ ИСПРАВНОСТИ ГЛАСАЧКЕ КУТИЈЕ, ЗА ГЛАСАЊЕ НА ИЗБОРИМА	14
	ЗА ОДБОРНИКЕ СКУПШТИНЕ ОПШТИНЕ МАЛИ ИЂОШ	14
	РАСПИСАНИМ ЗА 24. АПРИЛ 2016. ГОДИНЕ	14
43	ГОДИШЊИ ПРОГРАМ ЗАШТИТЕ, УРЕЂЕЊА И КОРИШЋЕЊА ПОЉОПРИВРЕДНОГ ЗЕМЉИШТА	14
	НА ТЕРИТОРИЈИ ОПШТИНЕ МАЛИ ИЂОШ ЗА 2016. ГОДИНУ	14
44	ОДЛУКА	17
	О ДАВАЊУ САГЛАСНОСТИ НА СТАТУТ НАРОДНОГ УНИВЕРЗИТЕТА „МАЛИ ИЂОШ“	17
45	ОДЛУКА	17
	О ДАВАЊУ САГЛАСНОСТИ НА ИЗБОР ДАБАНОВИЋ СРЕЋКА ЗА ДИРЕКТОРА НАРОДНОГ УНИВЕРЗИТЕТА „МАЛИ ИЂОШ“	18
46	О Д Л У К А О ПРЕНОСУ ПРАВА КОРИШЋЕЊА БЕЗ НАКНАДЕ НА МЕСНУ ЗАЈЕДНИЦУ ЛОВЂЕНАЦ	18
47	Р Е Ш Е Њ Е	19
	О ИМЕНОВАЊУ ЧЛАНА НАДЗОРНОГ ОДБОРА ДОМА ЗДРАВЉА „ДР. МАРТОН ШАНДОР“ МАЛИ ИЂОШ	19

ИЗДАВАЧ:

Скупштина општине Мали Иђош

ОДГОВОРНИ УРЕДНИК:

Данило Дабовић начелник Општинске управе

ЧЛАНОВИ РЕДАКЦИОНОГ ОДБОРА:

Данило Дабовић, Барањи Силард

Аконтација годишње претплате за «Службени лист Општине Мали Иђош» је 2.000,00 динара. Претплата се уплаћује на текући рачун бр. **840-745151843-03** – Евидентни рачун прихода Органа управе општине Мали Иђош – за Службени лист.

KIADJA:

Kishegyes község Képviselő-testülete

FELELŐS SZERKESZTŐ:

Dabović Danilo, a községi közigazgatás vezetője

A SZERKESZTŐ BIZOTTSÁG TAGJAI:

Dabović Danilo, Baranyi Szilárd

Az évi előfizetési előleg Kishegyes Község Hivatalos Lapjára 2.000,00 dinár. Az előfizetési előleget a **840-745151843-03** - számú folyószámlára Kishegyes község szerveinek bevétele – Hivatalos Lap – címre kell befizetni.

IZDAVAČ:

Скупштина општине Мали Идош

ODGOVORNI UREDNIK:

Danilo Dabović načelnik Opštinske uprave

ČLANOVI REDAKCIONOG ODBORA: Danilo Dabović, Baranji Silard

Аконтација годишње претплате за «Службени лист Општине Мали Идош» је 2.000,00 динара. Претплата се уплаћује на текући рачун бр. **840-745151843-03** – Евидентни рачун прихода Органа управе општине Мали Идош – за Службени лист.
